



Свидетельство СРО «РОП» СРО – П – 204 – 19122018 № 91.

Заказчик: ООО «СтройГазКомплект»

Документация по планировке территории (проект планировки территории с проектом межевания территории в его составе), предусматривающая размещение линейного объекта – «Газопровод межпоселковый высокого давления от точки врезки в д. Пелгусово до дворовой территории Преображенского подворья вблизи д. Доронино Теиковского муниципального района Ивановской области».

Проект межевания территории.

(основная часть проекта межевания территории)

37/1572-1 – ПМТ

г. Иваново 2021 г.



Свидетельство СРО «РОП» СРО - П - 204 - 19122018 № 91.

Заказчик: ООО «СтройГазКомплект»

Документация по планировке территории (проект планировки территории с проектом межевания территории в его составе), предусматривающая размещение линейного объекта - «Газопровод межпоселковый высокого давления от точки врезки в д. Пелгусово до дворовой территории Преображенского подворья вблизи д. Доронино Теиковского муниципального района Ивановской области».

Проект межевания территории.

(основная часть проекта межевания территории)

37/1572-1 - ПМТ

Директор

Кувалдин Ю.В.

Главный инженер проекта



Кобалев М.В.

г. Иваново 2021 г.

Проект межевания территории.

Основная часть.

Введение.



Документация по планировке территории, предусматривающая размещение линейного объекта «Газопровод межпоселковый высокого давления от точки врезки в д. Пелгусово до дворовой территории Преображенского подворья вблизи д. Доронино Тейковского муниципального района Ивановской области», разработана на основании распоряжения АО «Газпром газораспределение Иваново» №8 от 13марта 2020 года. Документация подготовлена в соответствии со статьей 43 «Градостроительного кодекса Российской Федерации» от 29.12.2004 N 190-ФЗ (ред. от 25.12.2018).

1. Перечень сведений о площади образуемых земельных участков, в том числе возможные способы их образования.

Проектом планировки предложено размещение линейного объекта межпоселкового газопровода высокого давления от точки врезки в д. Пелгусово до дворовой территории Преображенского подворья вблизи д. ДорониноТейковского муниципального района Ивановской области.

Проектом межевания территории предполагается образование 1 земельного участка ЗУ1 (зоны планируемого размещения линейного объекта – газопровода) площадью 91449 м², зона устанавливаемых сервитутов – 2030 м², аренды площадью 81366 м².

Линейный объект «Газопровод межпоселковый высокого давления от точки врезки в д. Пелгусово до дворовой территории Преображенского подворья вблизи д. Доронино Тейковского муниципального района Ивановской области» планируется разместить в границах земельного участка, занятого полосой отвода следующей автомобильной дороги – дорога общего пользования регионального значения Ивановской обл. Ростов-Иваново-Нижний Новгород. Идентификационный номер: 24 ОП РЗ К-260. Площадь устанавливаемого сервитута – 961 м². А так же в границах автодороги спецназначения МО РФ, кадастровый номер земельного участка 37:18:000000:24. Площадь устанавливаемых сервитутов – 295 м² и 774 м².

					37/1572-1- ПМТ		
Изм.	Лист	№докум.	Подпись	Дата			
					Лит.	Лист	Листов
ГИП		Ковалев				1	
Разраб.		Харон			000 «Стройпроект»		

Прокладка проектируемого газопровода под дорогами выполняется закрытым способом – методом ГНБ, в виду чего асфальтовое покрытие не затрагивается.

Формирование земельных участков проектируемого объекта

Таблица 1

Обозначение земельного участка	Кадастровый номер земельного участка, под газопроводом	Категория земель	Форма собственности	Площадь участка, м ²
ЗУ1	37:18:030133	Земли населенных пунктов	Государственная собственность	953
:47/чзу1	37:18:030154:47	Земли сельскохозяйственного назначения	Аренда (Сергун Е.А.)	3349
:286/чзу1	37:03:000000:286	Земли промышленности, энергетики, транспорта, связи, радиовещания, телевидения, информатики, земли для обеспечения космической деятельности, земли обороны, безопасности и земли иного специального назначения	Департамент дорожного хозяйства Ивановской области	961
:21/чзу1	37:18:030217:21	Земли сельскохозяйственного назначения	Аренда (Джавадов В.Т.)	16187
ЗУ2(1)	37:18:030214	Земли населенных пунктов	Государственная собственность	641
ЗУ2(2)	37:18:030214	Земли населенных пунктов	Государственная собственность	271
:312/чзу1	37:18:000000:312	Земли лесного фонда	Собственность РФ	3434
:24/чзу1	37:18:000000:24	Земли промышленности, энергетики, транспорта, связи,	Собственность РФ	295

			Епархии Русской Православной Церкви (Московский Патриархат)»	
:36	37:18:030223:36	Земли сельскохозяйственного назначения	Собственность. Религиозная организация «Подворье Преображенского храма Введенского женского монастыря Иваново-Вознесенской Епархии Русской Православной Церкви (Московский Патриархат)»	36

Способ образования земельного участка – образование из земель, находящихся в государственной или муниципальной собственности, а также, из земельных участков, находящихся в частной собственности и принадлежащих нескольким собственникам, осуществляется по соглашению между ними об образовании земельного участка.

Границы участка устанавливаются впервые.

2) перечень и сведения о площади образуемых земельных участков, которые будут отнесены к территориям общего пользования или имуществу общего пользования, в том числе в отношении которых предполагаются резервирование и (или) изъятие для государственных или муниципальных нужд;

Проектом межевания территории предполагается образование 1 земельного участка ЗУ1 (зоны планируемого размещения линейного объекта – газопровода) площадью 91449 м², зона устанавливаемых сервитутов – 2030 м², аренды площадью 81366 м².

Линейный объект «Газопровод межпоселковый высокого давления от точки врезки в д. Пелгусово до дворовой территории Преображенского подворья вблизи д. Доронино Тейковского муниципального района Ивановской

						37/1572-1 – ПМТ	Лист
Изм.	Лист	№ докум.	Подпись	Дата			4

области» планируется разместить в границах земельного участка, занятого полосой отвода следующей автомобильной дороги – дорога общего пользования регионального значения Ивановской обл. Ростов-Иваново-Нижний Новгород. Идентификационный номер: 24 ОП РЗ К-260. Площадь устанавливаемого сервитута – 961 м². А так же в границах автодороги спецназначения МО РФ, кадастровый номер земельного участка 37:18:000000:24. Площадь устанавливаемых сервитутов – 295 м² и 774 м².

На проектируемой территории не планируется образование земельных участков, которые будут отнесены к территориям общего пользования или имуществу общего пользования, в том числе в отношении которых предполагаются резервирование и (или) изъятие для государственных или муниципальных нужд.

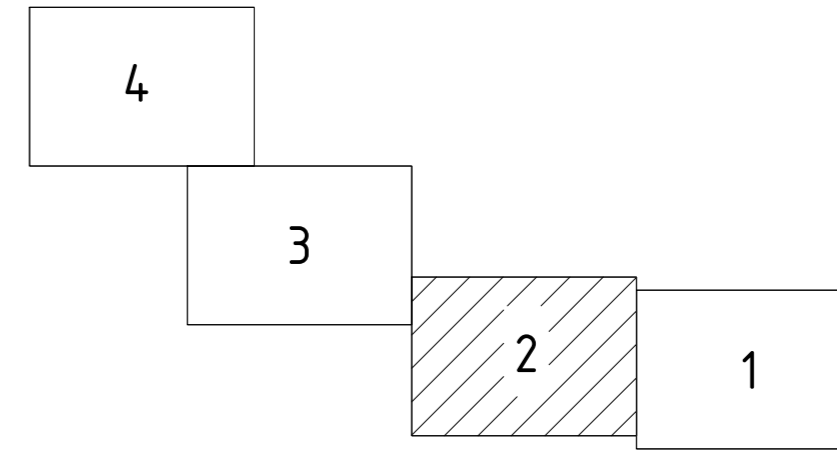
3) вид разрешенного использования образуемых земельных участков в соответствии с проектом планировки территории в случаях, предусмотренных Кодексом.

Вид разрешенного использования вновь образованного (образуемого) земельного участка ЗУ1 площадью 91449 м² – согласно Приказу Министерства экономического развития РФ от 1 сентября 2014 г. №540 (с изменениями на 4 февраля 2019 г.) пункт 3.1.1 «Предоставление коммунальных услуг» – Размещение зданий и сооружений, обеспечивающих поставку воды, тепла, электричества, газа, отвод канализационных стоков, очистку и уборку объектов недвижимости (котельных, водозаборов, очистных сооружений, насосных станций, водопроводов, линий электропередач, трансформаторных подстанций, газопроводов, линий связи, телефонных станций, канализаций, стоянок, гаражей и мастерских для обслуживания уборочной и аварийной техники, сооружений, необходимых для сбора и плавки снега).

4) целевое назначение лесов, вид (виды) разрешенного использования лесного участка, количественные и качественные характеристики лесного участка, сведения о нахождении лесного участка в границах особо защитных участков лесов (в случае, если подготовка проекта межевания территории осуществляется в целях определения местоположения границ образуемых и (или) изменяемых лесных участков).

					37/1572-1 – ПМТ	Лист
Изм.	Лист	№докум.	Подпись	Дата		5

Линия совмещения с фрагментом 3




Фрагмент 2.

Фрагмент 3.

Линия совмещения с фрагментом 4 лист 3

Линия совмещения с фрагментом 1 лист 1

Условные обозначения:

 - Границы планируемого элемента планировочной инфраструктуры (газопровода), совпадающие с красными линиями, утверждаемыми проектом межевания территории

Линия совмещения с фрагментом 2

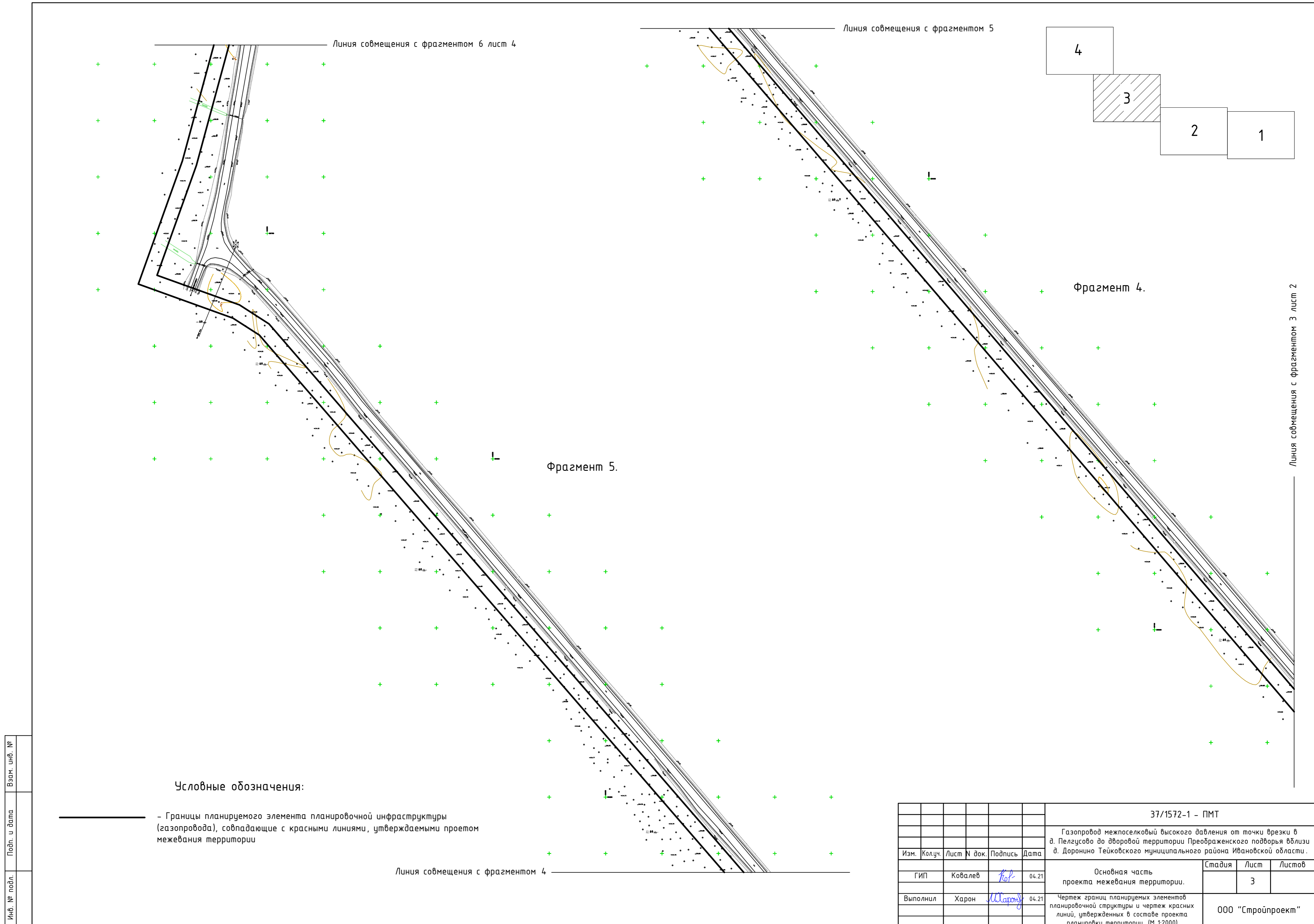
					37/1572-1 - ПМТ			
					Газопровод межпоселковый высокого давления от точки врезки в д. Пелгусово до дворовой территории Преображенского подворья вблизи д. Доронино Тейковского муниципального района Ивановской области.			
Изм.	Колуч.	Лист N док.	Подпись	Дата	Основная часть проекта межевания территории.	Стадия	Лист	Листов
	ГИП	Ковалев	<i>Ков</i>	04.21			2	
	Выполнил	Харон	<i>Харон</i>	04.21	Чертеж границ планируемых элементов планировочной структуры и чертеж красных линий, утвержденных в составе проекта планировки территории. (М 1:2000)	ООО "Стройпроект"		

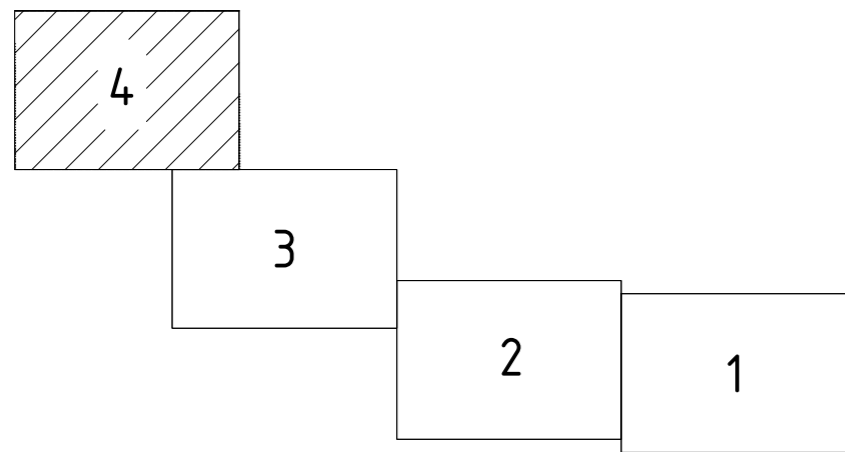
Инв. № подл.

Подп. и дата

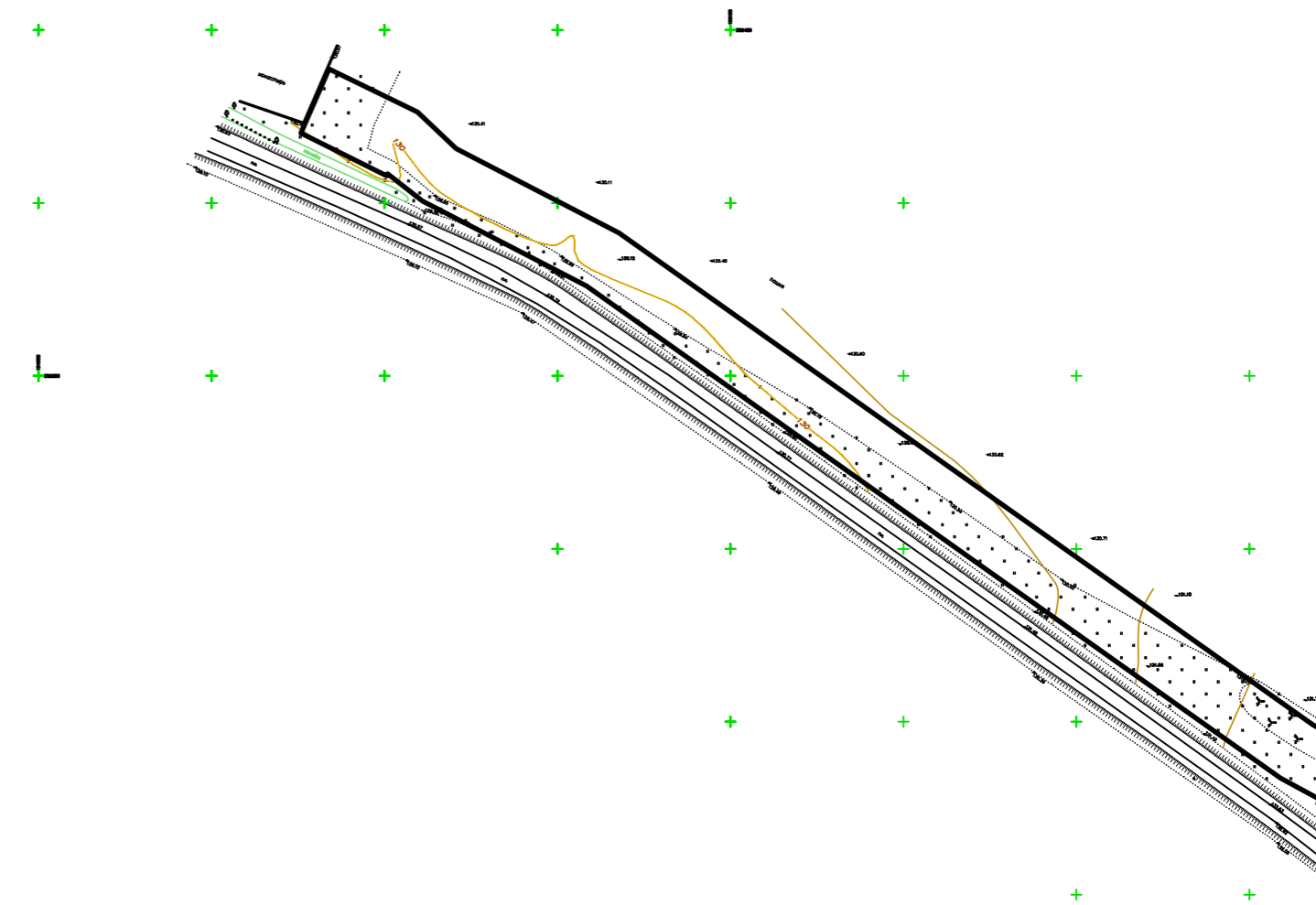
Взам. инв. №

Инв. № подл. Подп. и дата. Взам. инв. №



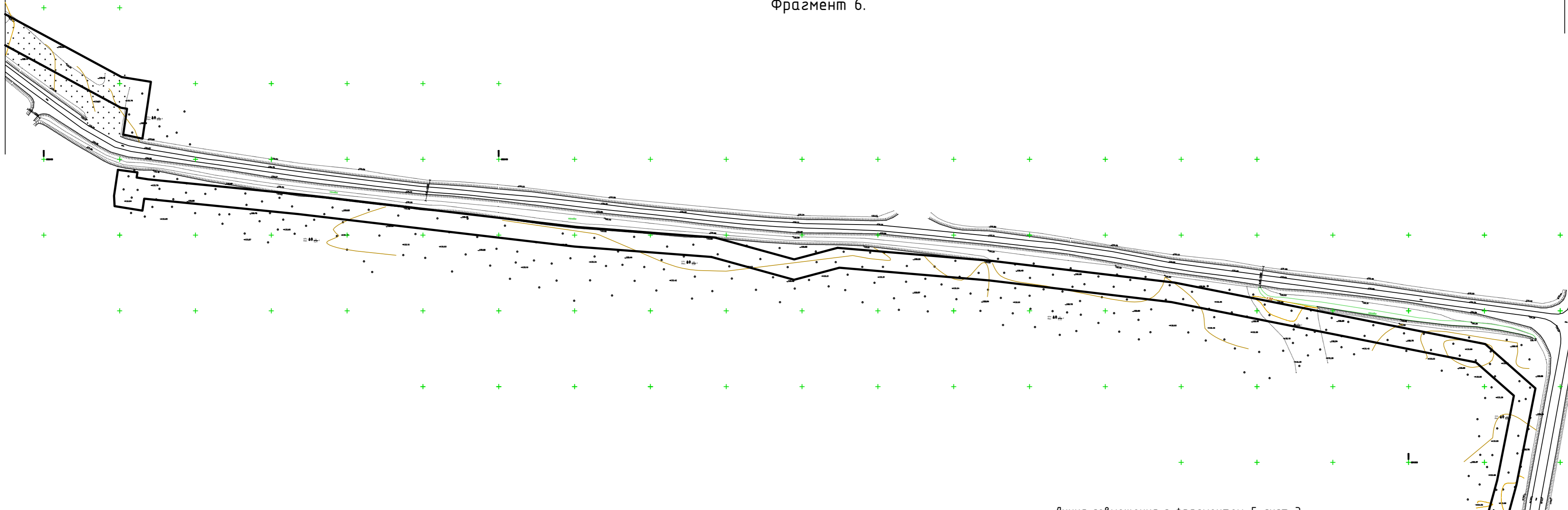


Фрагмент 7.



Линия совмещения с фрагментом 6

Фрагмент 6.



Линия совмещения с фрагментом 7

Линия совмещения с фрагментом 5 лист 3

Условные обозначения:

— Границы планируемого элемента планировочной инфраструктуры (газопровода), совпадающие с красными линиями, утверждаемыми проектом межевания территории

37/1572-1 - ПМТ

Газопровод межпоселковый высокого давления от точки врезки в д. Пелгусово до дворовой территории Преображенского подворья вблизи д. Доронино Тейковского муниципального района Ивановской области.

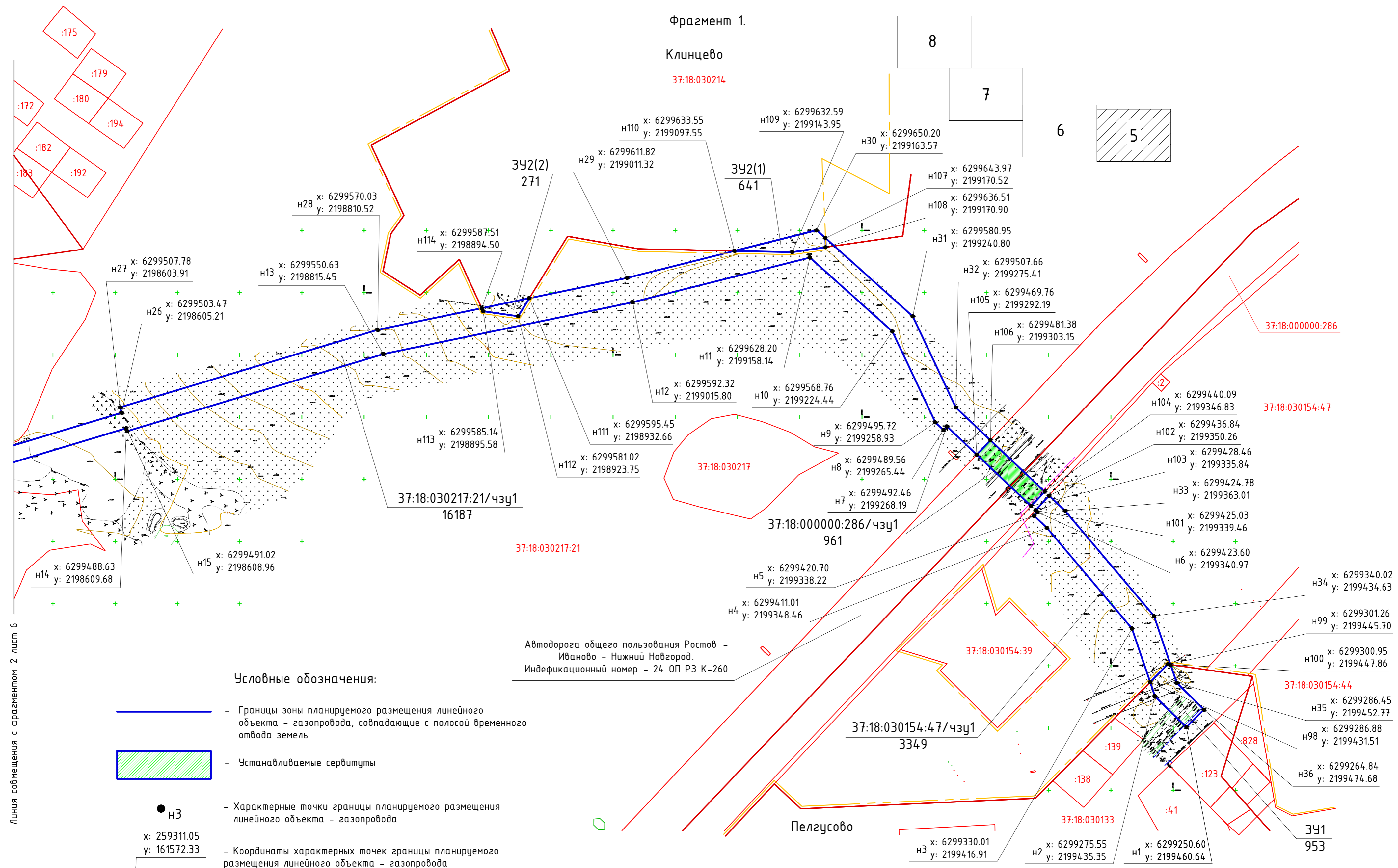
Изм.	Колуч.	Лист	№ док.	Подпись	Дата	Стадия	Лист	Листов
	ГИП	Ковалев		<i>Ков</i>	04.21	Основная часть проекта межевания территории.	4	
	Выполнил	Харон		<i>Харон</i>	04.21			
Чертеж границ планируемых элементов планировочной структуры и чертеж красных линий, утвержденных в составе проекта планировки территории. (М 1:2000)						000 "Стройпроект"		

Инв. № подл.

Подп. и дата


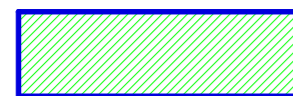

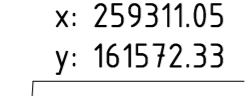



Взам. инв. №

Фрагмент 1.
Клинцево
37:18:030214



Линия совмещения с фрагментом 2 лист 6

Условные обозначения:

-  - Границы зоны планируемого размещения линейного объекта - газопровода, совпадающие с полосой временного отвода земель
-  - Устанавливаемые сервитуты
-  НЗ - Характерные точки границы планируемого размещения линейного объекта - газопровода
-  - Координаты характерных точек границы планируемого размещения линейного объекта - газопровода
-  - Границы существующих кадастровых кварталов
-  - Границы существующих земельных участков, учтенных на кадастровом плане территории, размещенном в Едином государственном реестре недвижимости
-  - Границы населенных пунктов

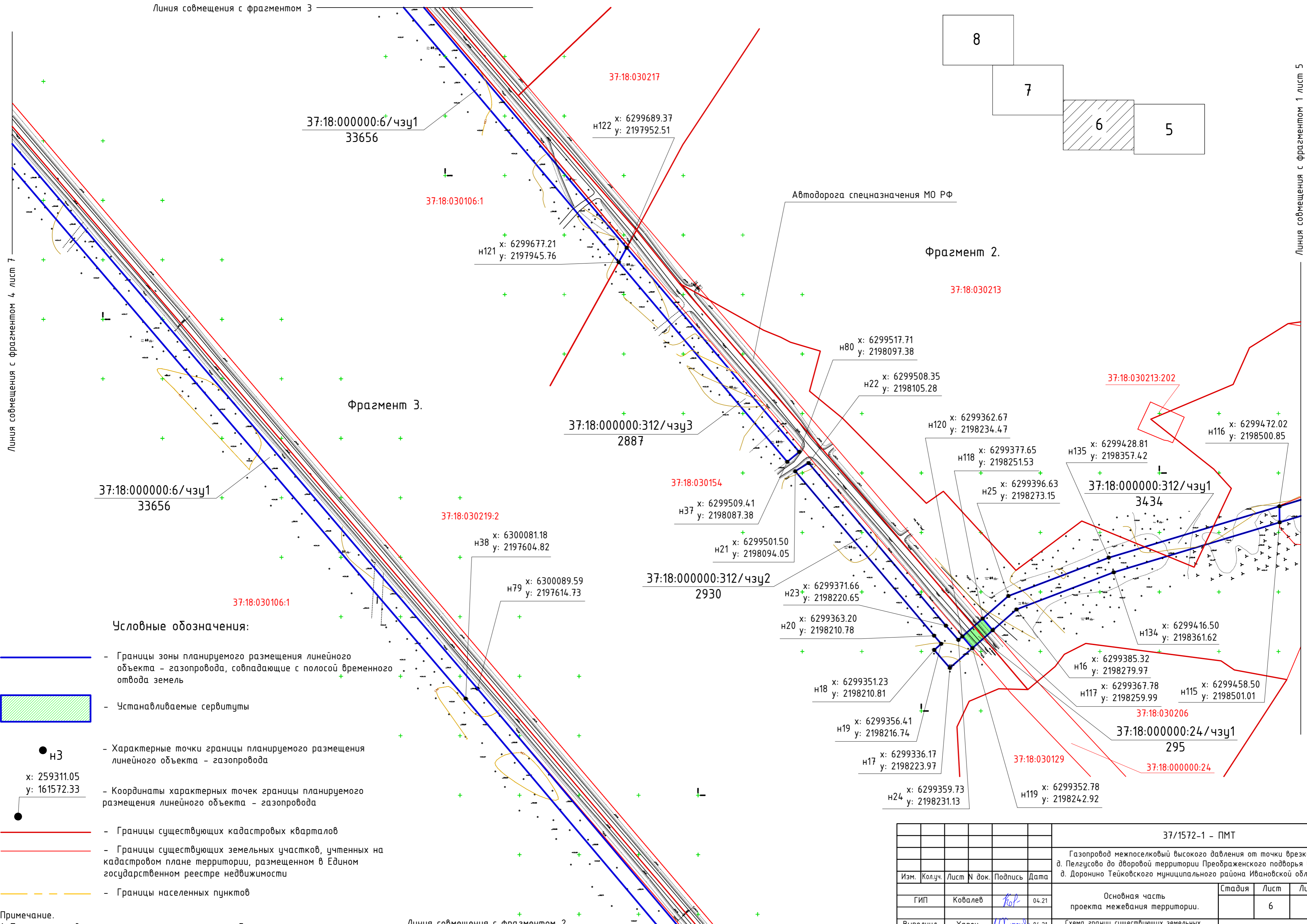
Примечание.
1. Перечень координат характерных точек границ образуемых земельных участков смотри листы 9-10.

Автомодорога общего пользования Ростов - Иваново - Нижний Новгород.
Индексация номер - 24 ОП РЗ К-260

Пелгусово

						37/1572-1 - ПМТ			
						Газопровод межпоселковый высокого давления от точки врезки в д. Пелгусово до дворовой территории Преображенского подворья вблизи д. Доронино Тейковского муниципального района Ивановской области.			
Изм.	Колуч.	Лист	№ док.	Подпись	Дата	Основная часть проекта межевания территории.	Стадия	Лист	Листов
								5	
Выполнил	Харон			<i>Харон</i>	04.21	Схема границ существующих земельных участков, местоположение существующих объектов капитального строительства. (М 1:2000)	000 "Стройпроект"		

Инв. № подл.	
Подп. и дата	
Взам. инв. №	



Условные обозначения:

- - Границы зоны планируемого размещения линейного объекта - газопровода, совпадающие с полосой временного отвода земель
- Устанавливаемые сервитуты
- НЗ - Характерные точки границы планируемого размещения линейного объекта - газопровода
- х: 259311.05
у: 161572.33 - Координаты характерных точек границы планируемого размещения линейного объекта - газопровода
- - Границы существующих кадастровых кварталов
- - Границы существующих земельных участков, учтенных на кадастровом плане территории, размещенном в Едином государственном реестре недвижимости
- - - - Границы населенных пунктов

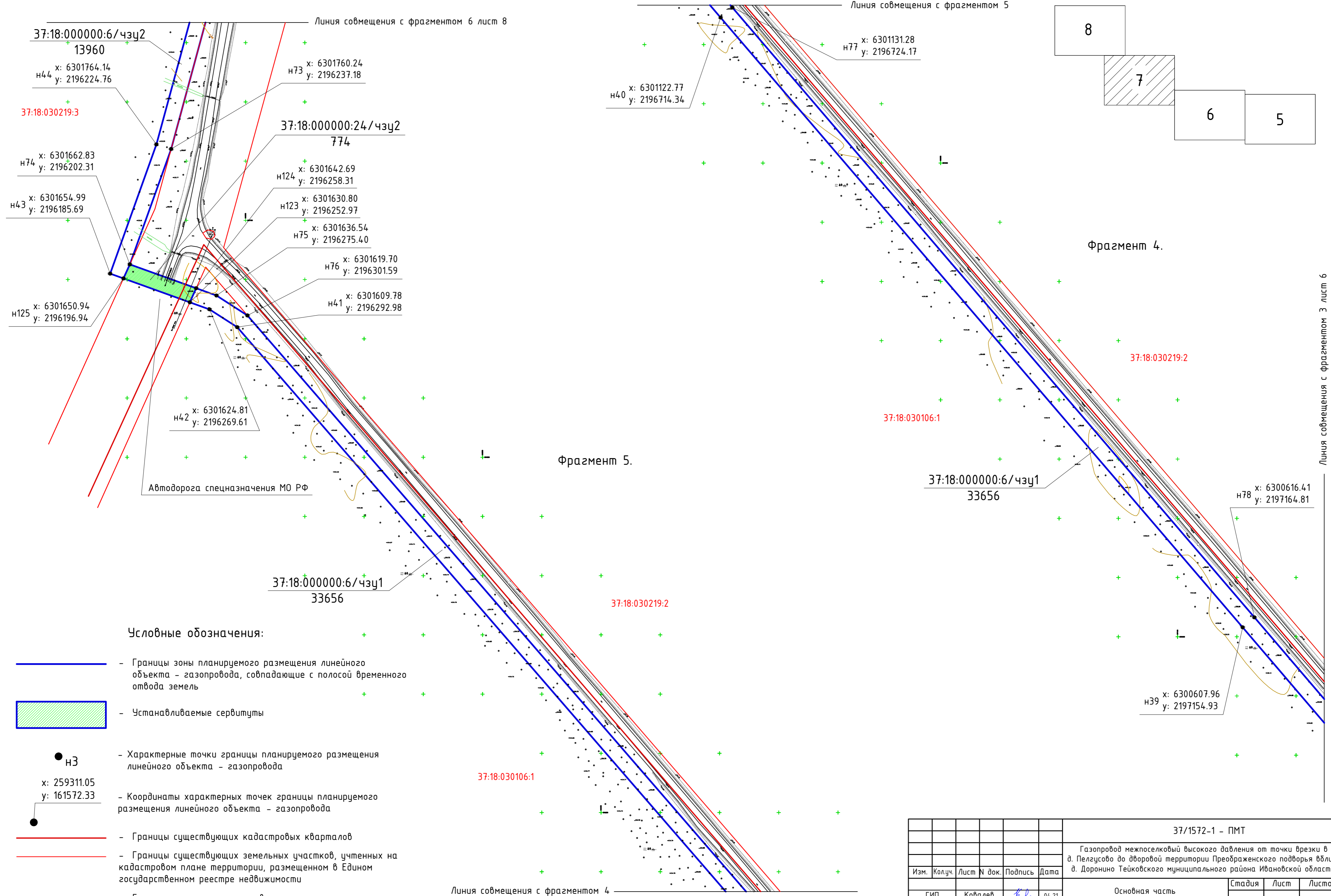
Примечание.
1. Перечень координат характерных точек границ образуемых земельных участков смотри листы 9-10.

						37/1572-1 - ПМТ			
						Газопровод межпоселковый высокого давления от точки врезки в д. Пелгусово до дворовой территории Преображенского подворья вблизи д. Доронино Тейковского муниципального района Ивановской области.			
Изм.	Кол.ч.	Лист	№ док.	Подпись	Дата	Основная часть проекта межевания территории.	Стадия	Лист	Листов
								6	
						Схема границ существующих земельных участков, местоположение существующих объектов капитального строительства. (М 1:2000)	000 "Стройпроект"		
Выполнил									








Инв. № подл. Подп. и дата. Взам. инв. №

Линия совмещения с фрагментом 4 лист 7

Линия совмещения с фрагментом 1 лист 5




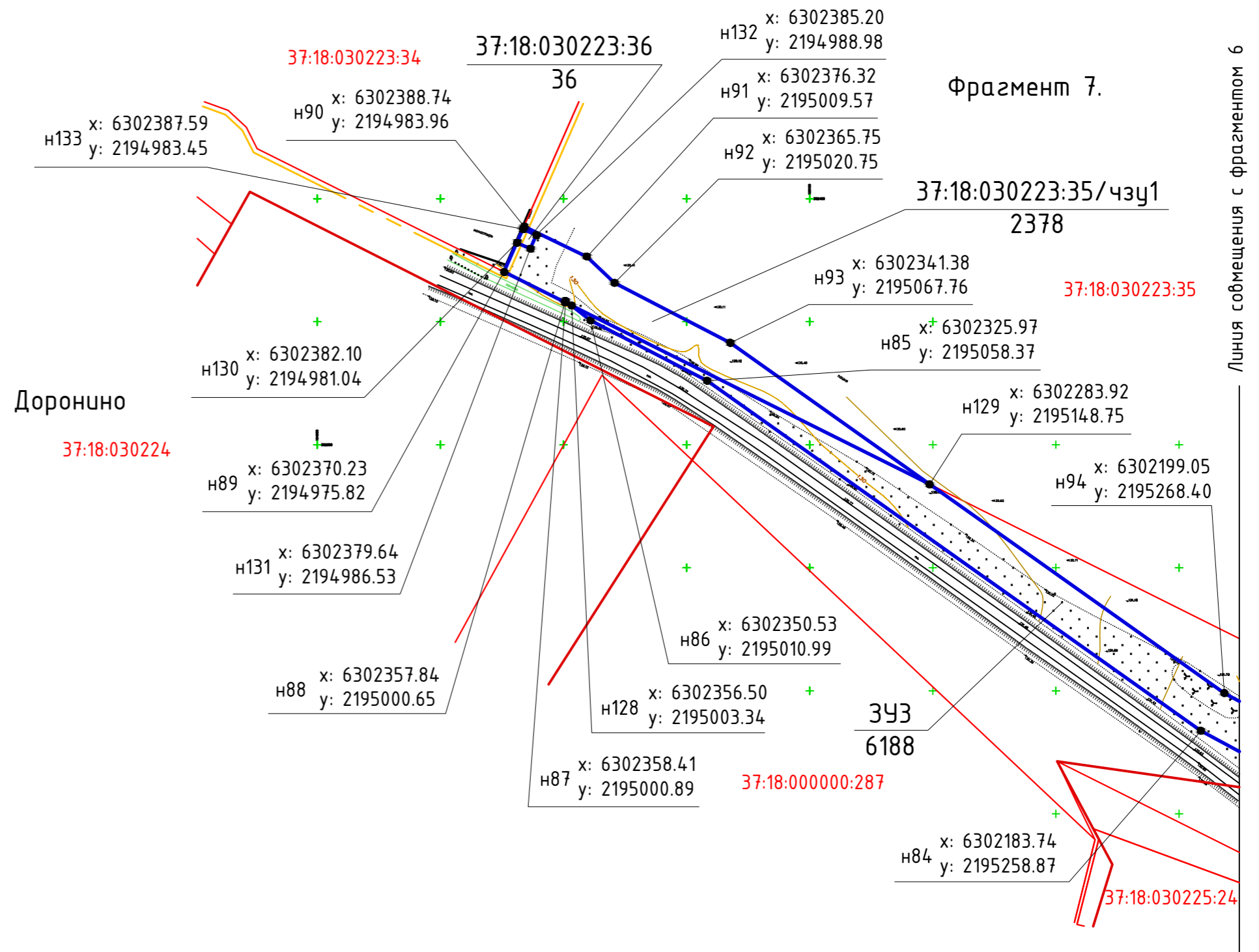
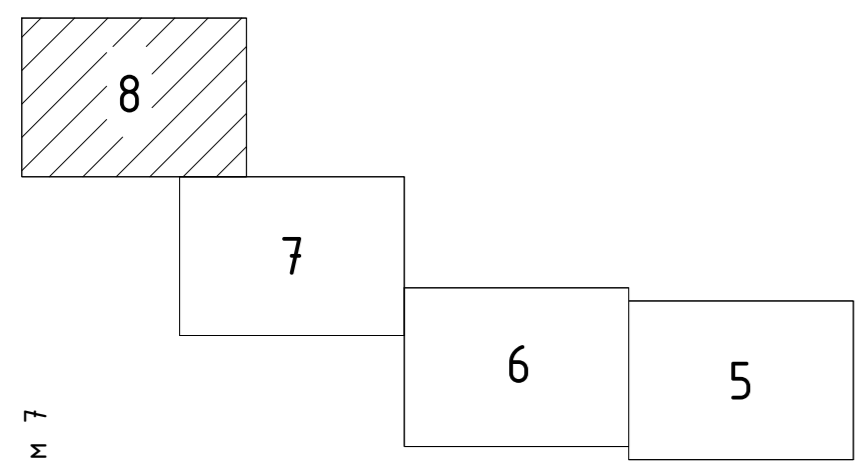
Условные обозначения:

-  - Границы зоны планируемого размещения линейного объекта - газопровода, совпадающие с полосой временного отвода земель
-  - Устанавливаемые сервитуты
-  нЗ - Характерные точки границы планируемого размещения линейного объекта - газопровода
-  - Координаты характерных точек границы планируемого размещения линейного объекта - газопровода
-  - Границы существующих кадастровых кварталов
-  - Границы существующих земельных участков, учтенных на кадастровом плане территории, размещенном в Едином государственном реестре недвижимости
-  - Границы населенных пунктов

Примечание.
1. Перечень координат характерных точек границ образуемых земельных участков смотри листы 9-10.

37/1572-1 - ПМТ					
Газопровод межпоселковый высокого давления от точки врезки в д. Пелгусово до дворовой территории Преображенского подворья вблизи д. Доронино Тейковского муниципального района Ивановской области.					
Изм.	Кол.уч.	Лист	№ док.	Подпись	Дата
	ГИП	Ковалев		<i>Ков</i>	04.21
	Выполнил	Харон		<i>Харон</i>	04.21
Основная часть проекта межевания территории.					Стадия
					Лист
					Листов
Схема границ существующих земельных участков, местоположение существующих объектов капитального строительства. (М 1:2000)					7
ООО "Стройпроект"					

Взам. инв. №
Подп. и дата
Инв. № подл.



Условные обозначения:

- Координаты характерных точек границы планируемого размещения линейного объекта - газопровода
- Границы существующих кадастровых кварталов
- Границы существующих земельных участков, учтенных на кадастровом плане территории, размещенном в Едином государственном реестре недвижимости
- Границы населенных пунктов
- Характерные точки границы планируемого размещения линейного объекта - газопровода

Примечание.
1. Перечень координат характерных точек границ образуемых земельных участков смотри листы 9-10.

Линия совмещения с фрагментом 5 лист 7

37/1572-1 - ПМТ					
Газопровод межпоселковый высокого давления от точки врезки в д. Пелгусово до дворовой территории Преображенского подворья вблизи д. Доронино Тейковского муниципального района Ивановской области.					
Изм.	Колуч.	Лист	№ док.	Подпись	Дата
	ГИП	Ковалев		<i>Ков</i>	04.21
	Выполнил	Харон		<i>Харон</i>	04.21
Основная часть проекта межевания территории.					Стадия
Схема границ существующих земельных участков, местоположение существующих объектов капитального строительства. (М 1:2000)					Лист
					Листов
					8
					000 "Стройпроект"

Взам. инв. №
Подп. и дата
Инв. № подл.

Перечень координат характерных точек границ образуемых земельных участков (начало).

Обозначение характерных точек границ	Координаты, м		Обозначение характерных точек границ	Координаты, м		Обозначение характерных точек границ	Координаты, м		Обозначение характерных точек границ	Координаты, м			
	X	Y		X	Y		X	Y		X	Y		
ЗУ1 - 91449 м2			н27	6299507.78	2198603.91	н117	6299367.78	2198259.99	н121	6299677,21	2197945,76		
ЗУ1 - 953 м2			н28	6299570.03	2198810.52	37:18:000000:312/чзү - 2930 м2			37:18:000000:24/чзү2 - 774 м2				
н1	6299250.60	2199460.64	н114	6299587,51	2198894,50	н119	6299352,78	2198242,92	н123	6301630,80	2196252,97		
н2	6299275.55	2199435.35	н113	6299585,14	2198895,58	н17	6299336.17	2198223.97	н125	6301650,94	2196196,94		
н98	6299286,88	2199431,51	н112	6299581,02	2198923,75	н18	6299351.23	2198210.81	н74	6301662.83	2196202.31		
н99	6299301,26	2199445,70	н111	6299595,45	2198932,66	н19	6299356.41	2198216.74	н124	6301642,69	2196258,31		
н100	6299300,95	2199447,86	н29	6299611.82	2199011.32	н20	6299363.20	2198210.78	н123	6301630,80	2196252,97		
н35	6299286.45	2199452.77	н110	6299633,55	2199097,55	н21	6299501.50	2198094.05	37:18:000000:6/чзү2 - 13960 м2				
н36	6299264.84	2199474.68	н109	6299632,59	2199143,95	н22	6299508.35	2198105.28	н125	6301650,94	2196196,94		
н1	6299250.60	2199460.64	н108	6299636,51	2199170,90	н23	6299371.66	2198220.65	н43	6301654.99	2196185.69		
37:18:030154:47/чзү1 - 3349 м2			н107	6299643,97	2199170,52	н24	6299359.73	2198231.13	н44	6301764.14	2196224.76		
н98	6299286,88	2199431,51	н31	6299580.95	2199240.80	н120	6299362,67	2198234,47	н45	6301888.16	2196258.40		
н3	6299330.01	2199416.91	н32	6299507.66	2199275.41	н119	6299352,78	2198242,92	н46	6301944.03	2196269.43		
н4	6299411.01	2199348.46	н106	6299481.38	2199303.15	37:18:000000:312/чзү3 - 2887 м2			н47	6301965.98	2196244.52		
н5	6299420.70	2199338.22	н105	6299469.76	2199292.19	н37	6299509.41	2198087.38	н48	6302005.74	2196043.66		
н6	6299423.60	2199340.97	ЗУ2(1) - 641 м2			н121	6299677,21	2197945,76	н49	6302020.09	2195923.38		
н101	6299425.03	2199339.46	н107	6299643,97	2199170,52	н122	6299689,37	2197952,51	н50	6302028.42	2195824.60		
н102	6299436.84	2199350.26	н108	6299636,51	2199170,90	н80	6299517.71	2198097.38	н51	6302020.49	2195794.72		
н33	6299424.78	2199363.01	н109	6299632,59	2199143,95	н37	6299509.41	2198087.38	н52	6302035.53	2195740.16		
н34	6299340.02	2199434.63	н110	6299633,55	2199097,55	37:18:000000:6/чзү1 - 33656 м2			н53	6302042.40	2195649.93		
н100	6299300,95	2199447,86	н30	6299650.20	2199163.57	н121	6299677,21	2197945,76	н126	6302057,25	2195523,86		
н99	6299301,26	2199445,70	н107	6299643,97	2199170,52	н38	6300081.18	2197604.82	н127	6302069,57	2195530,43		
н98	6299286,88	2199431,51	ЗУ2(2) - 271 м2			н39	6300607.96	2197154.93	н64	6302055.34	2195651.20		
37:18:000000:286/чзү1 - 961 м2			н111	6299595,45	2198932,66	н40	6301122.77	2196714.34	н65	6302048.38	2195742.46		
н103	6299428.46	2199335.84	н112	6299581,02	2198923,75	н41	6301609.78	2196292.98	н66	6302033.96	2195794.79		
н105	6299469.76	2199292.19	н113	6299585,14	2198895,58	н42	6301624.81	2196269.61	н67	6302041.56	2195823.45		
н106	6299481.38	2199303.15	н114	6299587,51	2198894,50	н123	6301630,80	2196252,97	н68	6302033.03	2195924.70		
н104	6299440.09	2199346.83	н111	6299595,45	2198932,66	н124	6301642,69	2196258,31	н69	6302018.59	2196045.70		
н103	6299428.46	2199335.84	37:18:000000:312/чзү1 - 3434 м2			н75	6301636.54	2196275.40	н70	6301978.05	2196250.48		
37:18:030217:21/чзү1 - 16187 м2			н115	6299458,50	2198501,01	н76	6301619.70	2196301.59	н71	6301948.84	2196283.63		
н105	6299469.76	2199292.19	н134	6299416.50	2198361.62	н77	6301131.28	2196724.17	н72	6301885.20	2196271.06		
н7	6299492.46	2199268.19	н16	6299395.33	2198291.37	н78	6300616.41	2197164.81	н73	6301760.24	2196237.18		
н8	6299489.56	2199265.44	н117	6299367.78	2198259.99	н79	6300089.59	2197614.73	н74	6301662.83	2196202.31		
н9	6299495.72	2199258.93	н118	6299377.65	2198251.53	н122	6299689,37	2197952,51	н125	6301650,94	2196196,94		
н10	6299568.76	2199224.44	н25	6299406.96	2198284.92	37/1572-1 - ПМТ Газопровод межпоселковый высокого давления от точки врезки в д. Пелгусово до дворовой территории Преображенского подворья вблизи д. Доронино Тейковского муниципального района Ивановской области. Основная часть проекта межевания территории. Перечень координат характерных точек границ образуемых земельных участков (начало).							
н11	6299628.20	2199158.14	н135	6299428.81	2198357.42								
н12	6299592.32	2199015.80	н116	6299472,02	2198500,85								
н13	6299550.63	2198815.45	н115	6299458,50	2198501,01								
н14	6299488.63	2198609.68	37:18:000000:24/чзү1 - 295 м2										
н15	6299491.02	2198608.96	н117	6299367.78	2198259.99	Изм.	Кол.уч.	Лист	N док.	Подпись	Дата		
н115	6299458.50	2198501,01	н119	6299352,78	2198242,92	ГИП	Ковалев	<i>Ков</i>	04.21	Стадия		Лист	Листов
н116	6299472,02	2198500,85	н120	6299362,67	2198234,47	Выполнил	Харон	<i>МХарон</i>	04.21	9	000 "Стройпроект"		
н26	6299503.47	2198605.21	н118	6299377.65	2198251.53								

Взам. инв. №

Подп. и дата

Инв. № подл.

Перечень координат характерных точек границ образуемых земельных участков (окончание).

Обозначение характерных точек границ	Координаты, м		Обозначение характерных точек границ	Координаты, м	
	X	Y		X	Y
37:18:000000:310/чзү1 - 2549 м2			37:18:030223:35/чзү1 - 2378 м2		
н126	6302057,25	2195523,86	н87	6302358,41	2195000,89
н54	6302063,85	2195467,90	н88	6302357,84	2195000,65
н55	6302074,00	2195366,20	н89	6302370,23	2194975,82
н56	6302066,16	2195364,97	н130	6302382,10	2194981,04
н57	6302069,06	2195346,61	н131	6302379,64	2194986,53
н58	6302075,95	2195346,28	н132	6302385,20	2194988,98
н59	6302093,05	2195348,83	н133	6302387,59	2194983,45
н60	6302091,38	2195361,71	н90	6302388,74	2194983,96
н61	6302088,00	2195361,21	н91	6302376,32	2195009,57
н62	6302086,81	2195368,78	н92	6302365,75	2195020,75
н63	6302076,77	2195469,31	н93	6302341,38	2195067,76
н127	6302069,57	2195530,43	н129	6302283,92	2195148,75
н126	6302057,25	2195523,86	н128	6302356,50	2195003,34
343 - 6188 м2			н87	6302358,41	2195000,89
н81	6302116,34	2195352,30	37:18:030223:36 - 36 м2		
н82	6302133,34	2195354,83	н133	6302387,59	2194983,45
н83	6302134,04	2195350,80	н132	6302385,20	2194988,98
н84	6302183,74	2195258,87	н131	6302379,64	2194986,53
н85	6302325,97	2195058,37	н130	6302382,10	2194981,04
н86	6302350,53	2195010,99	н133	6302387,59	2194983,45
н128	6302356,50	2195003,34			
н129	6302283,92	2195148,75			
н94	6302199,05	2195268,40			
н95	6302154,25	2195351,26			
н96	6302151,12	2195370,62			
н97	6302113,61	2195365,03			
н81	6302116,34	2195352,30			

Взам. инв. №										
Подп. и дата										
Инв. № подл.	37/1572-1 - ПМТ									
	Газопровод межпоселковый высокого давления от точки врезки в д. Пелгусово до дворовой территории Преображенского подворья вблизи д. Доронино Тейковского муниципального района Ивановской области.									
	Изм.	Кол.уч.	Лист	№ док.	Подпись	Дата	Основная часть проекта межевания территории.	Стадия	Лист	Листов
									10	
	ГИП	Ковалев		<i>Ков</i>	04.21	Перечень координат характерных точек границ образуемых земельных участков (окончание).	ООО "Стройпроект"			
	Выполнил	Харон		<i>М.Харон</i>	04.21					